



## Reunión del Gabinete Social de la Presidencia de la República

Propuesta de territorios para la 1ª. Fase de implementación del SPS

---

10 de Diciembre de 2019

# Reunión del Gabinete Social del 10 de diciembre de 2019

## OBJETIVO

Aprobar las prioridades territoriales para la primera fase de implementación del Sistema de Protección Social.

# Implementación del SPS, en 4 Fases:

Puesta en marcha el SPS a través de experiencias demostrativas en distritos seleccionados

**2020**

Fase 1

Al menos **4** distritos con experiencias demostrativas

Primeros resultados de la puesta en marcha del SPS en sus fase de expansión

**2022**

Fase 3

Al menos **40** distritos

**2021**

Fase 2

Al menos **15** distritos

**2023**

Fase 4

Al menos **80** distritos


# ¿Qué entendemos por territorio?



Comunidad



Distrito



Departamento



Otros: delimitaciones  
o conglomerados  
sectoriales...

# Las ventajas de enfocarse en distritos

---



**Permite atender a una cantidad importante de población**



**Fortalece el vínculo entre los gobiernos locales y el gobierno central**



**Mejora la eficiencia del gasto a nivel local**



**Promueve el fortalecimiento de la articulación de servicios locales**

# Criterios operativos de selección de territorios - Demostrativos SPS



**OBJETIVO COMÚN**  
Poner en marcha el SPS a través de experiencias demostrativas en distritos seleccionados

Seguimiento y Evaluación

Paquetes de Servicios

Sistema de Información

Mecanismos de Articulación

## TIPOS DE DEMOSTRATIVOS

A. Periferia Metropolitana

B. Ciudades emergentes

C. Chaco

D. Alineación SPS/ PNRP

## Objetivos Específicos

Integrar a poblaciones en situación de **marginalidad**

Asentamientos urbanos

Articular contextos rurales y urbanos

**Potencialidad productiva**

SPS en territorios con fuerte **inversión pública**

Abordaje **población indígena** de la R. Occidental

SPS como plataforma integrada de servicios para la población del PNRP

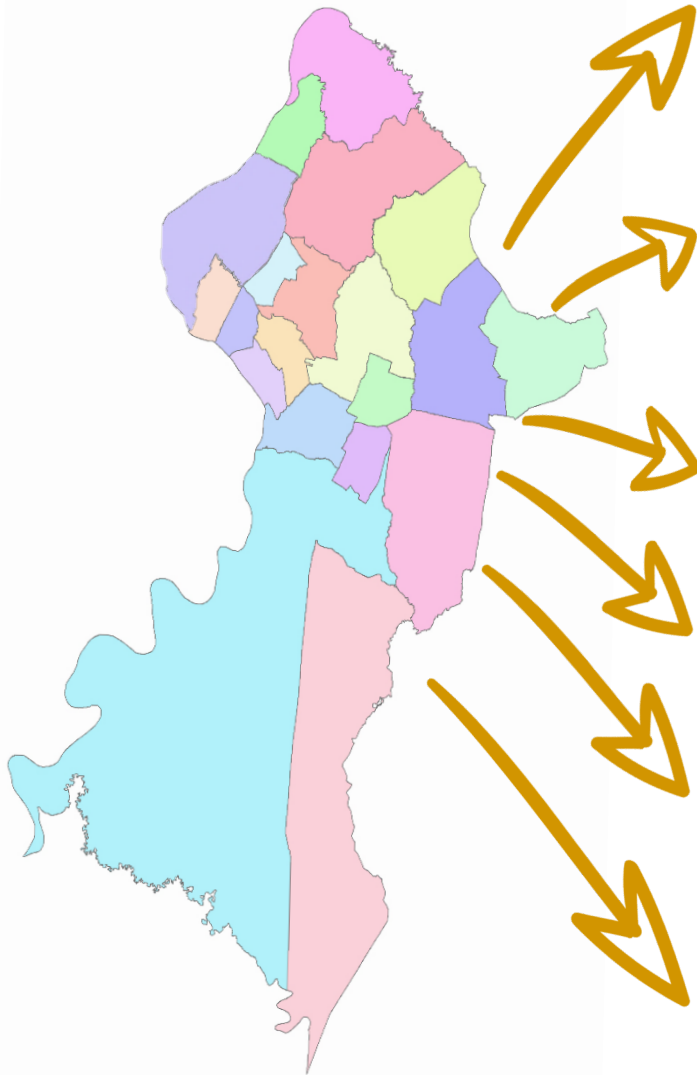
Abordaje **población indígena** de la R. Oriental

## DESAFÍO

Abordar lo específico en el marco del **"PARA TODOS"**



# Criterios: Periferia Metropolitana



## MPSBS

- Cobertura teórica USF >25%
- + Priorización MSPBS

## MEC

- Umbral Oferta Nivel Inicial
- + Priorización MEC

## MINNA

- CODENI
- + Abrazo / Priorización MINNA

## MTESS

- SNPP/ SINAFOCAL\*
- + Intermediación

## MDS

- Tekoporã
- + Tekoha / Guía Tekoporã

## MAG

- + Asistencia Técnica MAG

## Delimitación territorial

Departamento Central  
(Menos MRA, Luque, Fdo. de la Mora, Villa Elisa y Lambaré)

## Población total

- Población máxima 18 mil hogares

## Mujeres

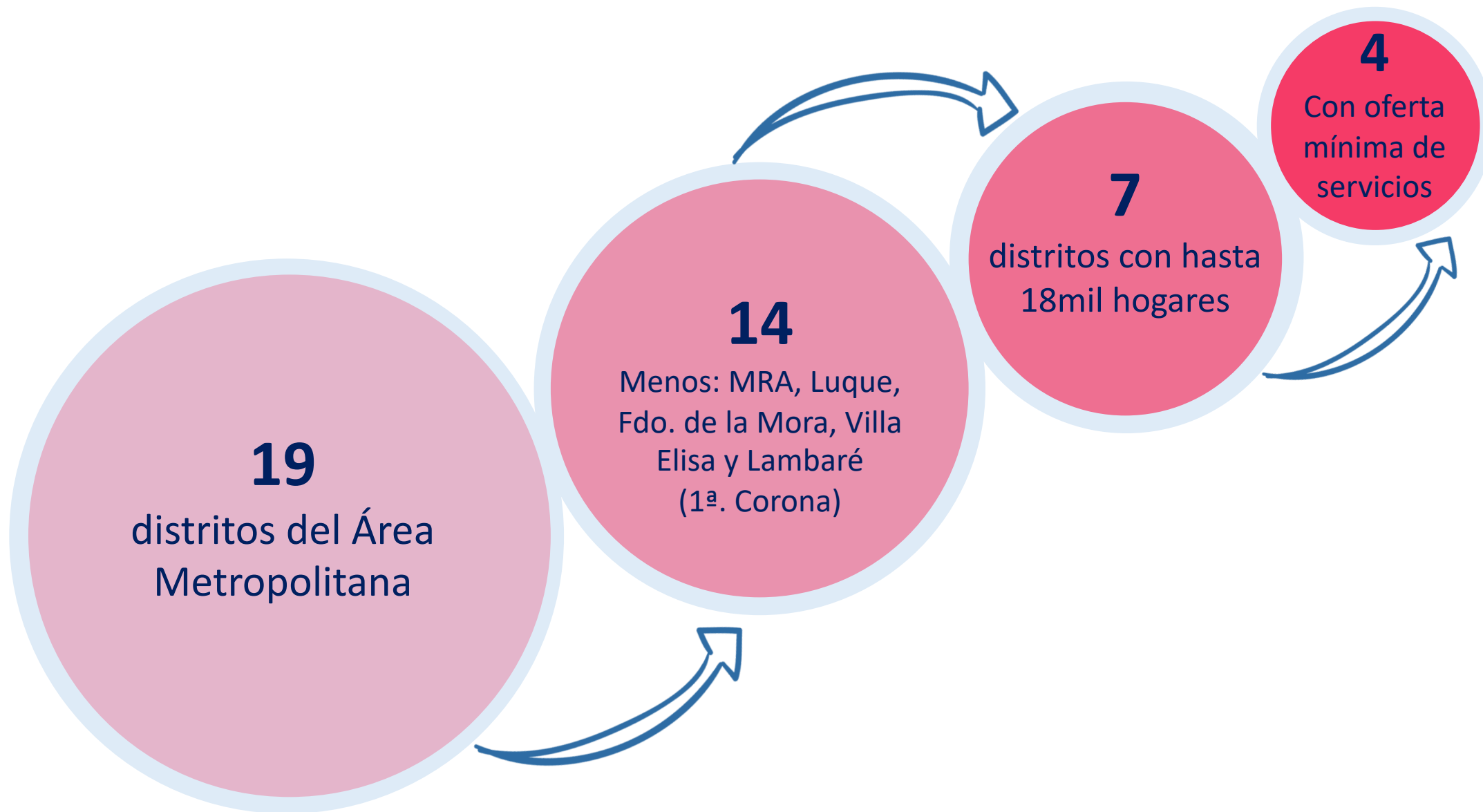
+ Incidencia – jefas de hogar

## Capital social/ gobernanza local

+ Existencia de Plan de Desarrollo

# Proceso de selección

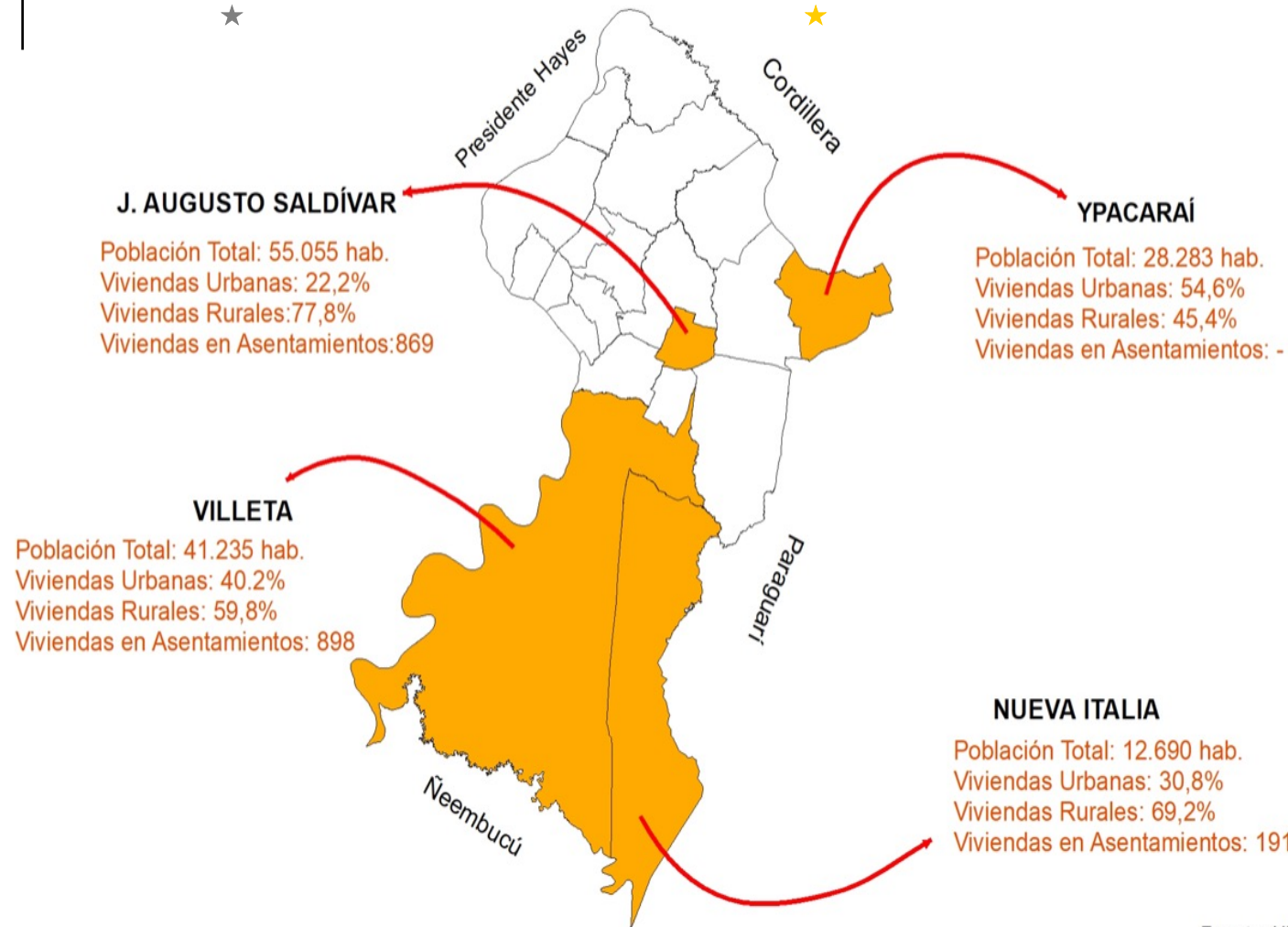
## Demostrativo: Periferia Metropolitana



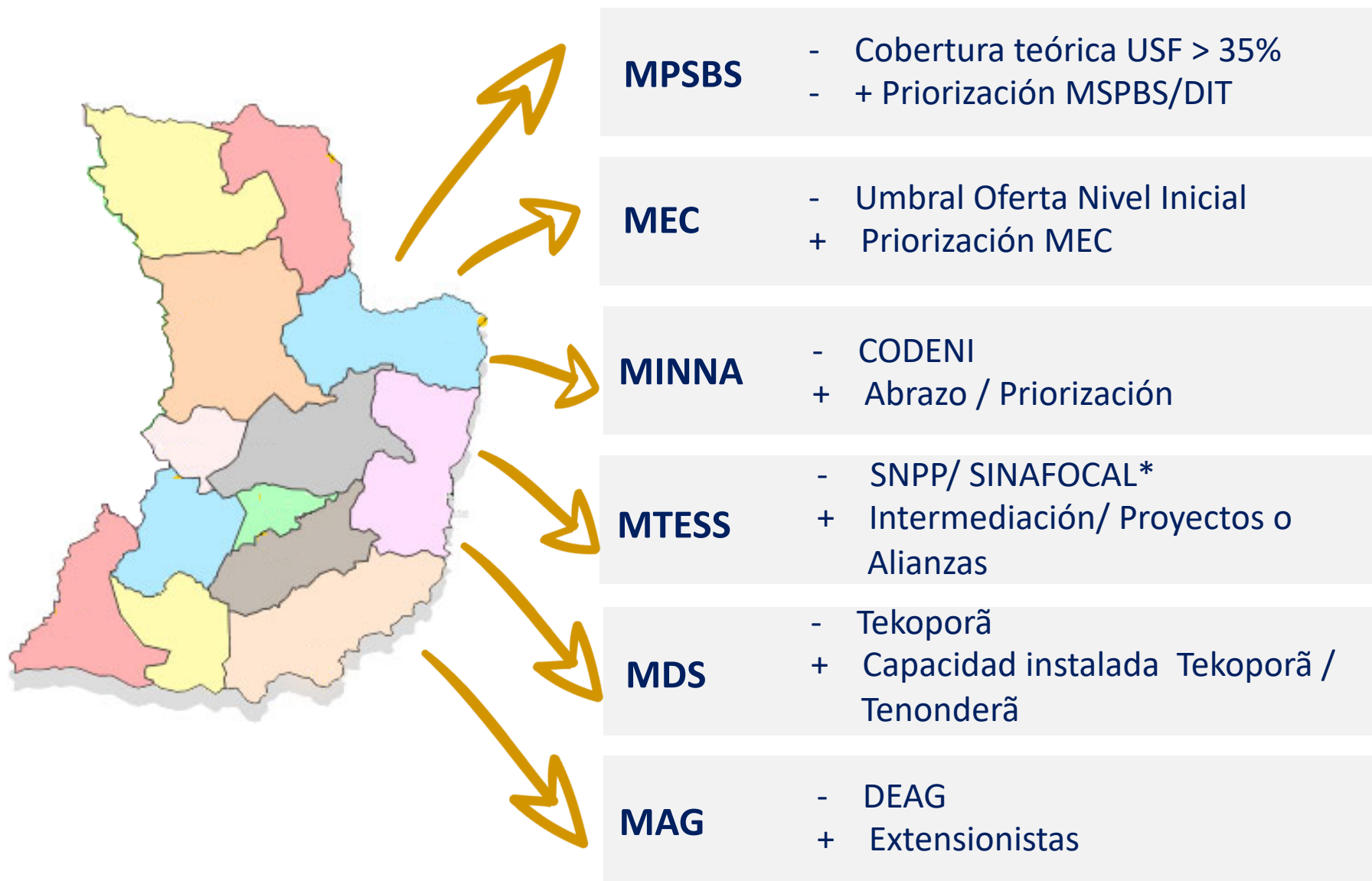


Ranking	Distrito	Identificación institucional como territorio potencial								
		MSPBS	MEC	MTESS	MAG	MINNA	MM	MDS	MOPC	STP
1	J. Augusto Saldívar		★		★	★	★			
2	Nueva Italia	★		★	★	★	★			
3	Villeta		★	★	★	★	★		★	
4	Ypacaraí		★					★		

**REPÚBLICA DEL PARAGUAY  
DEMOSTRATIVO PERIFERIA METROPOLITANA  
DENSIDAD POBLACIONAL**



# Criterios: Ciudades Emergentes



**Delimitación territorial**  
Ciudades intermedias del centro de la R. Oriental

**Población total**

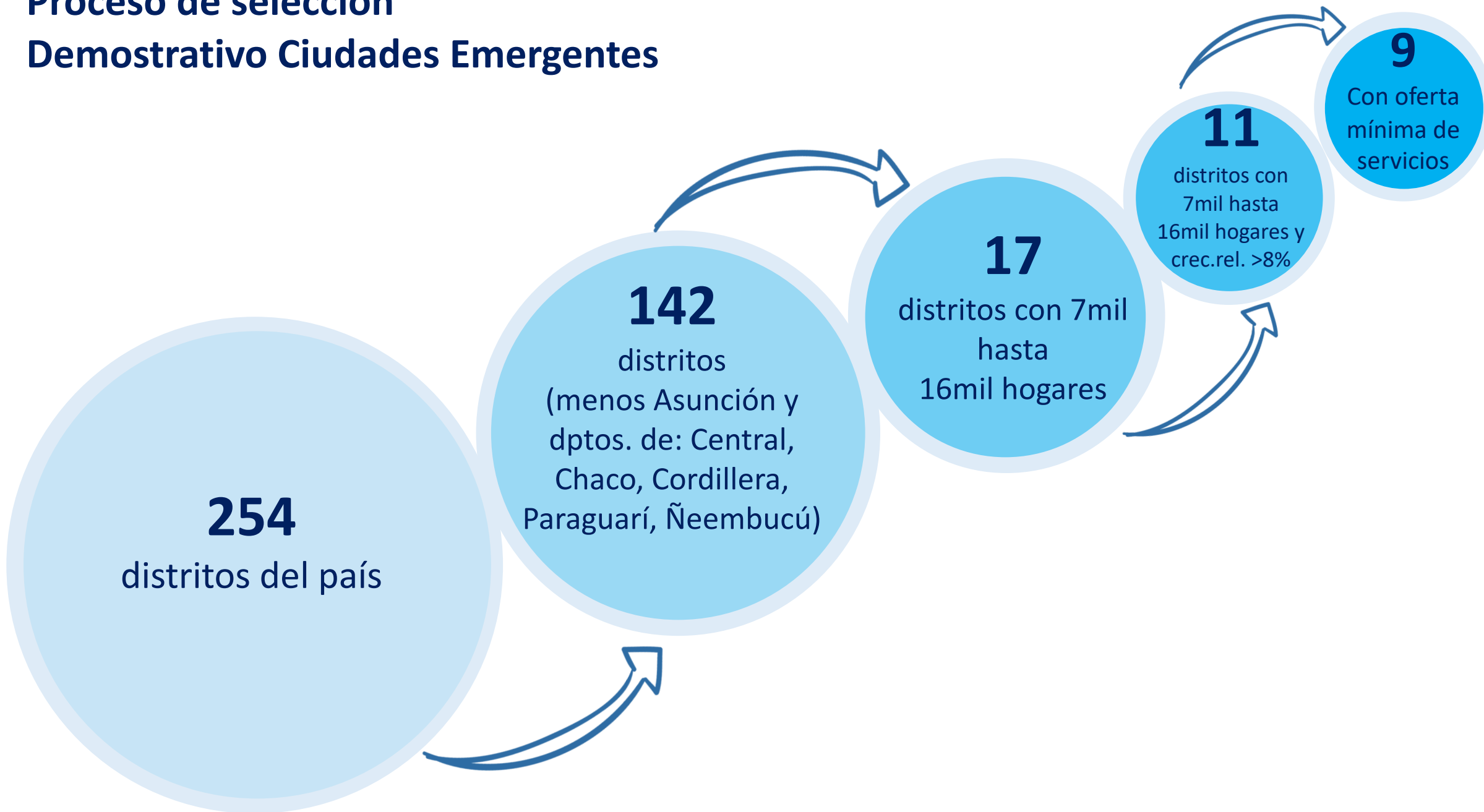
- Población mínima 7mil hogares
- Población máxima 16mil hogares + 8% crec. relativo

**Mujeres**  
+ Incidencia – jefas de hogar

**Capital social/ gobernanza local**  
+ Existencia de Plan de Desarrollo

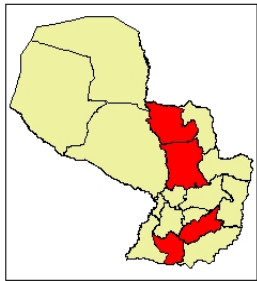
# Proceso de selección

## Demostrativo Ciudades Emergentes



Ranking	Departamento	Distrito	Identificación institucional como territorios con potencial								
			MSPBS	MEC	MTESS	MAG	MINNA	MM	MDS	MOPC	STP
1	San Pedro	Santa Rosa del Aguaray		★	★	★	★	★	★	★	
2	Caazapá	San Juan Nepomuceno			★	★			★		★
3	Misiones	San Ignacio		★		★	★	★			
4	Concepción	Horqueta		★		★			★		★

## REPÚBLICA DEL PARAGUAY Demostrativo Ciudades Emergentes



### DEPARTAMENTO DE SAN PEDRO



#### Santa Rosa del Aguaray

Población Total: 44.345 hab.  
Crecimiento Poblacional: 34,6 %  
Viviendas Estimadas: 11.391  
Viviendas urbanas: 13%  
Viviendas rurales: 87%

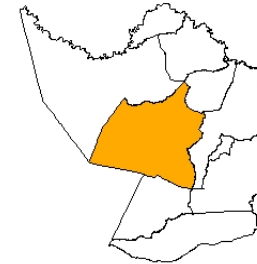
### DEPARTAMENTO DE CAAZAPÁ



#### San Juan Nepomuceno

Población Total: 40.136 hab.  
Crecimiento Poblacional: 20,7%  
Viviendas Estimadas: 10.727  
Viviendas urbanas: 42,3%  
Viviendas rurales: 57,7%

### DEPARTAMENTO DE MISIONES



#### San Ignacio

Población Total: 34.793 hab.  
Crecimiento Poblacional: 16,6%  
Viviendas Estimadas: 10.633  
Viviendas urbanas: 66,7%  
Viviendas rurales: 33,3%

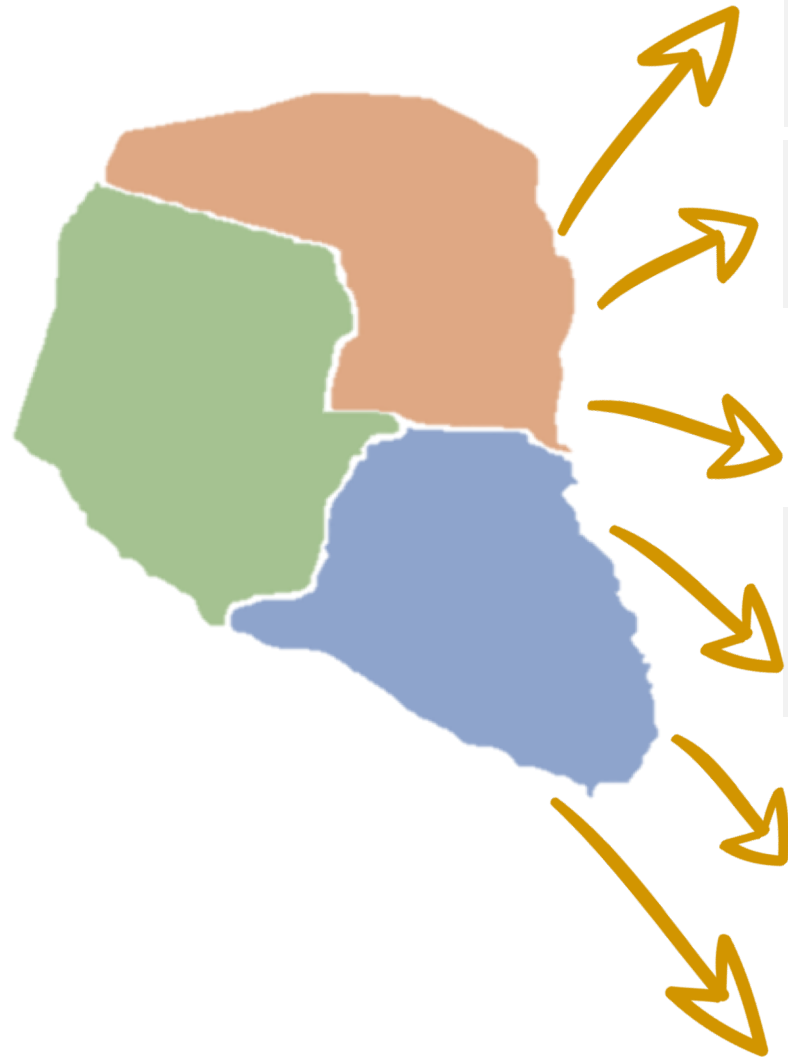
### DEPARTAMENTO DE CONCEPCIÓN



#### Horqueta

Población Total: 62.664 hab.  
Crecimiento Poblacional: 9,1%  
Viviendas Estimadas: 14.474  
Viviendas urbanas: 27,1%  
Viviendas rurales: 72,9%

# Criterios: Chaco



<b>MPSBS</b>	- Cobertura teórica USF >40% + Priorización MSPBS
<b>MEC</b>	- Umbral Oferta Nivel Inicial + Priorización MEC
<b>MINNA</b>	+ CODENI / Abrazo / Priorización
<b>MTESS</b>	- SNPP/ SINAFOCAL* + Intermediación
<b>MDS</b>	- Tekoporã + Capacidad instalada Tekoporã / Tenonderã
<b>MAG</b>	+ Extensionistas

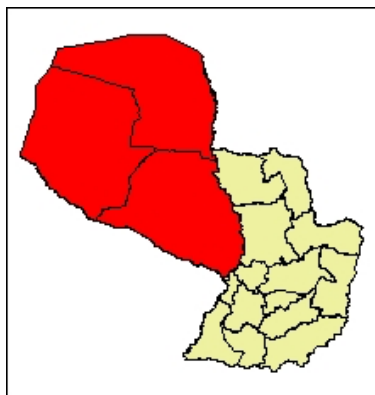
- Delimitación territorial**  
Distritos de la Región Occidental
- Inversión**  
+ Proyectos MOPC
- Población indígena**  
+ Incidencia relativa
- Mujeres**  
+ Incidencia – jefas de hogar
- Capital social/ gobernanza local**  
+ Existencia de Plan de Desarrollo

# Proceso de selección Demostrativo Chaco

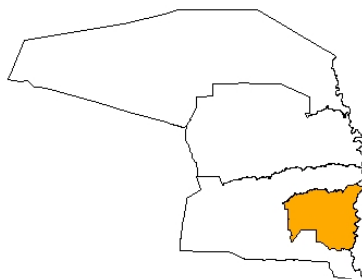


Ranking	Departamento	Distrito	Identificación institucional como territorios con potencial							
			MSPBS	MEC	MTESS	MAG	MINNA	MM	MDS	MOPC
1	Alto Paraguay	Carmelo Peralta						★	★	★
2	Boquerón	Mcal. Estigarribia	★	★	★	★	★	★	★	★
3	Alto Paraguay	Puerto Casado						★		★
4	Presidente Hayes	Villa Hayes		★				★		★

REPÚBLICA DEL PARAGUAY  
Demostrativo Chaco



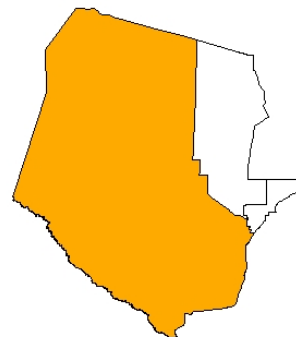
DEPARTAMENTO  
DE ALTO PARAGUAY



**Carmelo Peralta**

Población Total: 4.576 hab.  
Población Indígena: 771  
% NBI: 72,7%  
Viviendas Urbanas: 69,7%  
Viviendas Rurales: 30,3%

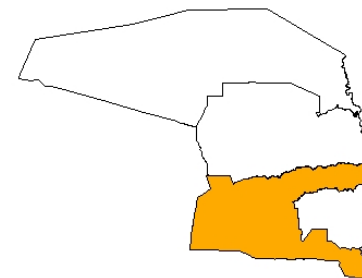
DEPARTAMENTO  
DE BOQUERÓN



**Mcal. Estigarribia**

Población Total: 29.905 hab.  
Población Indígena: 14.782  
% NBI: 87,6%  
Viviendas Urbanas: 49,5%  
Viviendas Rurales: 50,5%

DEPARTAMENTO  
DE ALTO PARAGUAY



**Puerto Casado**

Población Total: 6.618 hab.  
Población Indígena: 1.614  
% NBI: 84%  
Viviendas Urbanas: 58,5%  
Viviendas Rurales: 41,5%

DEPARTAMENTO  
DE PRESIDENTE HAYES



**Villa Hayes**

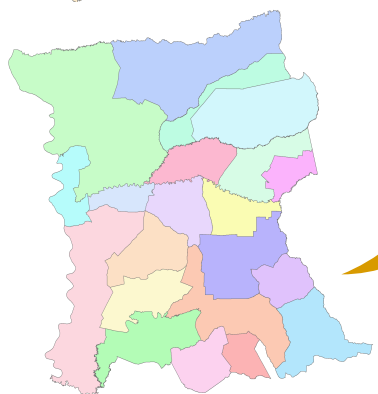
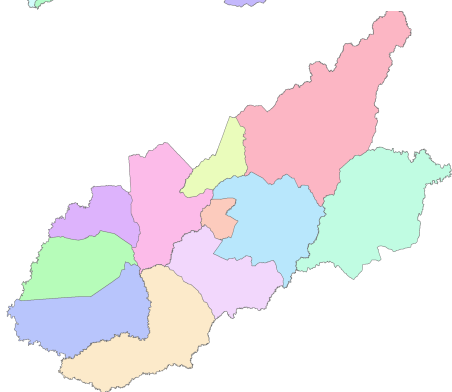
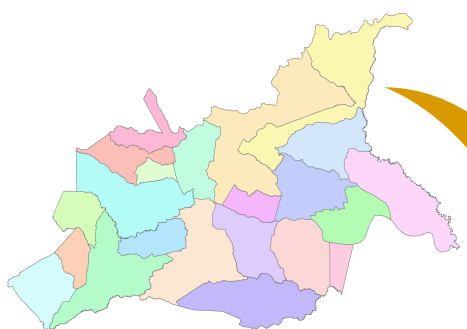
Población Total: 50.568 hab.  
Población Indígena: 4.593  
% NBI: 53,4%  
Viviendas Urbanas: 73,2%  
Viviendas Rurales: 26,8%

1:5.242.359





## Crterios: Alineación SPS/PNRP



### MPSBS

- Cobertura teórica USF >40%
- + Priorización MSPBS

### MEC

- Umbral Oferta Nivel Inicial
- + Priorización MEC

### MINNA

- CODENI
- + Abrazo / Priorización

### MTESS

- SNPP/ SINAFOCAL\*
- + Intermediación

### MDS

- Tekoporã
- + Capacidad instalada Tekoporã / Tenonderã

### MAG

- DEAG
- + Extensionistas

### Delimitación territorial

Departamento de Caaguazú /  
Caazapá / San Pedro

### Población total

- Población mínima 3mil hogares
- Población máxima 12mil hogares

### Población indígena

Ponderada

### Mujeres

- + Incidencia – jefas de hogar

### Capital social/ gobernanza local

- + Existencia de Plan de Desarrollo



# Proceso de selección

## Demostrativo Alineación SPS/ PNRP - Caaguazú



Ranking	Distrito	Identificación institucional como territorios con potencial							
		MSPBS	MEC	MTESS	MAG	MINNA	MM	MDS	MOPC
1	Repatriación		★				★		
2	Carayaó						★		
3	Yhu		★				★		
4	San Joaquín						★		

**REPÚBLICA DEL PARAGUAY**  
**Demostrativo Alineación SPS + PNRP**



**DEPARTAMENTO DE CAAGUAZÚ**

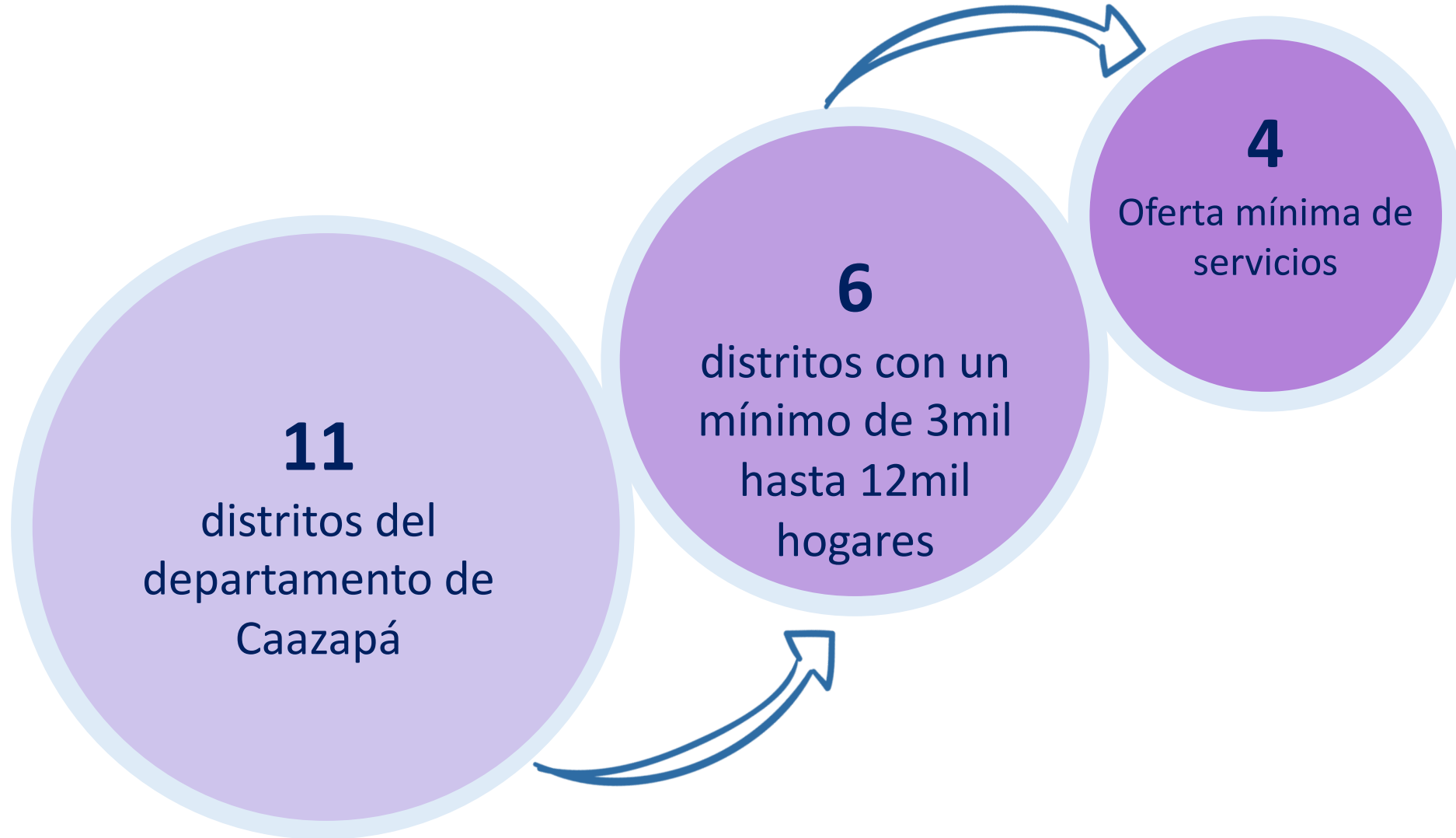


**% NBI**

Repatriación: 55,8%  
 Carayao: 68%  
 Yhú: 79,7%  
 San Joaquín: 69%

# Proceso de selección

## Demostrativo Alineación SPS/ PNRP - Caazapá



Ranking	Distrito	Identificación institucional como territorios con potencial								
		MSPBS	MEC	MTESS	MAG	MINNA	MM	MDS	MOPC	STP
1	Abaí		★				★			
2	Tavaí		★				★			
3	San Juan Nepomuceno		★	★	★		★		★	★
4	Caazapá		★				★			

**REPÚBLICA DEL PARAGUAY**  
**Demostrativo Alineación SPS + PNRP**



**DEPARTAMENTO DE CAAZAPÁ**



**% NBI**

- Abaí: 74,7%
- Tavaí: 83,8%
- Sab Juan Nepomuceno: 71,6%
- Caazapá: 52,2%

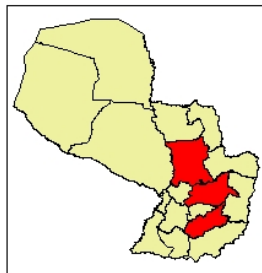
# Proceso de selección

## Demostrativo Alineación SPS/ PNRP – San Pedro



Ranking	Distrito	Identificación institucional como territorios con potencial									
		MSPBS	MEC	MTESS	MAG	MINNA	MM	MDS	MOPC	STP	
1	Yrybucúá						★				
2	Santa Rosa del Aguaray		★	★	★	★	★	★			
3	Lima										
4	San Pedro del Ycuamandyyú						★				

**REPÚBLICA DEL PARAGUAY**  
**Demostrativo Alineación SPS + PNRP**



**DEPARTAMENTO DE SAN PEDRO**



**% NBI**

- Yrybucua: 63,1%
- Santa Rosa del Aguaray: 58,8%
- Lima: 63,3%
- San Pedro de Ycuamandyyú: 53%

# Ranking de distritos – para selección de 1 distrito por cada tipo = 4 distritos

## Periferia metropolitana

Ranking	Distrito
1	J. Augusto Saldívar
2	Nueva Italia
3	Villeta
4	Ypacaraí

## Ciudades emergentes

Ranking	Departamento	Distrito
1	San Pedro	Santa Rosa del Aguaray
2	Caazapá	San Juan Nepomuceno
3	Misiones	San Ignacio
4	Concepción	Horqueta

## Chaco

Ranking	Departamento	Distrito
1	Alto Paraguay	Carmelo Peralta
2	Boquerón	Mcal. Estigarribia
3	Alto Paraguay	Puerto Casado
4	Presidente Hayes	Villa Hayes

## Alineación SPS/ PNRP

### Caaguazú

Ranking	Distrito
1	Repatriación
2	Carayaó
3	Yhu
4	San Joaquín

### Caazapá

Ranking	Distrito
1	Abaí
2	Tavaí
3	San Juan Nepomuceno
4	Caazapá

### San Pedro

Ranking	Distrito
1	Yrybucúá
2	Santa Rosa del Aguaray
3	Lima
4	San Pedro del Ycuamandyyú

# Propuesta de territorios para el demostrativo “Periferia Metropolitana”

Ranking	Distrito	Identificación institucional como territorio potencial								
		MSPBS	MEC	MTESS	MAG	MINNA	MM	MDS	MOPC	STP
1	J. Augusto Saldívar		★		★	★	★			
2	Nueva Italia	★		★	★	★	★			
3	Villeta		★	★	★	★	★		★	
4	Ypacaraí		★					★		



## Propuesta de territorios para el demostrativo “Ciudades emergentes”

Ranking	Departamento	Distrito	Identificación institucional como territorios con potencial								
			MSPBS	MEC	MTESS	MAG	MINNA	MM	MDS	MOPC	STP
1	San Pedro	Santa Rosa del Aguaray		★	★	★	★	★	★		
2	Caazapá	San Juan Nepomuceno			★	★		★		★	★
3	Misiones	San Ignacio		★		★	★	★			
4	Concepción	Horqueta		★		★		★		★	

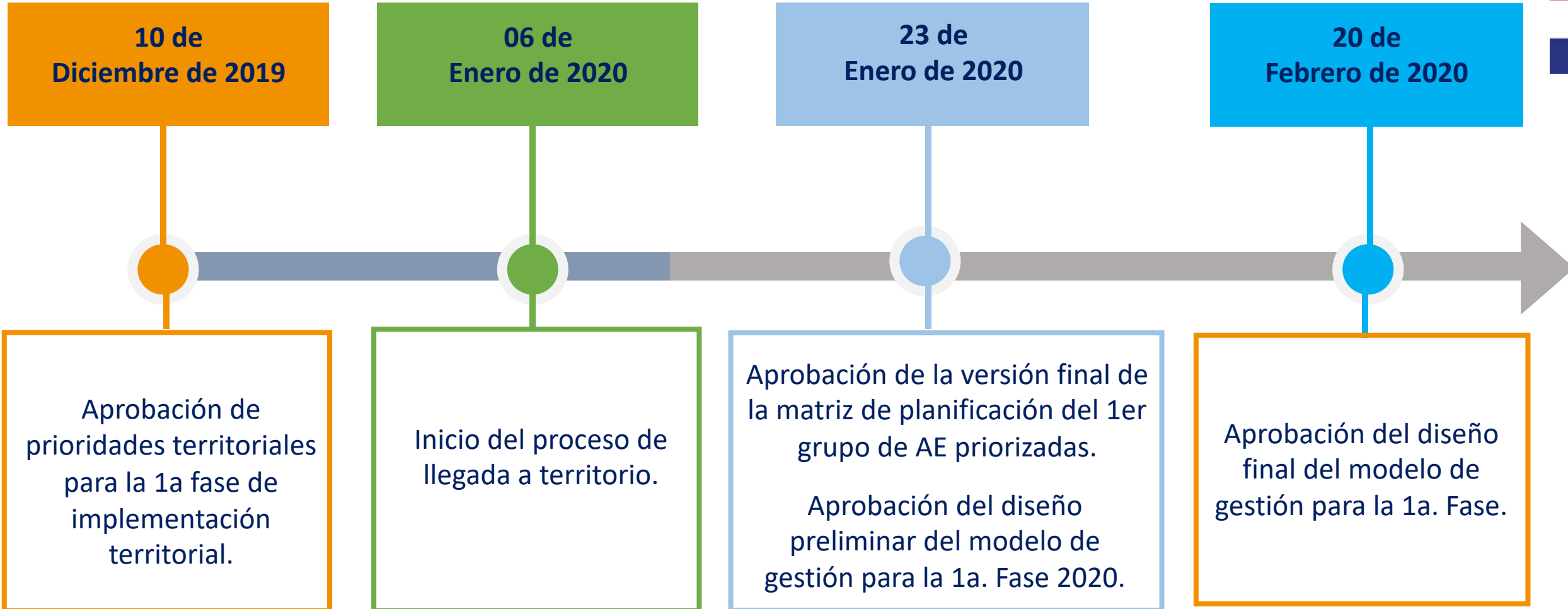
## Propuesta de territorios para el demostrativo “Chaco”

Ranking	Departamento	Distrito	Identificación institucional como territorios con potencial							
			MSPBS	MEC	MTESS	MAG	MINNA	MM	MDS	MOPC
1	Alto Paraguay	Carmelo Peralta						★	★	★
2	Boquerón	Mcal. Estigarribia	★	★	★	★	★	★	★	★
3	Alto Paraguay	Puerto Casado						★		★
4	Presidente Hayes	Villa Hayes		★				★		★

# Propuesta de territorios para el demostrativo **“Alineación SPS y PNRP”**

Ranking	Distrito	Identificación institucional como territorios con potencial								
		MSPBS	MEC	MTESS	MAG	MINNA	MM	MDS	MOPC	STP
1	Yrybucúá						★			
2	Santa Rosa del Aguaray		★	★	★	★	★	★		
3	Lima									
4	San Pedro del Ycuamandyyú						★			

# Itinerario de decisiones *(Reunión GS 20/11/19)*



# A partir de la decisión de hoy ... hacia el siguiente hito





**VAMOS!**

Sistema de **PROTECCIÓN SOCIAL**



2	0	1	9
		2	0